

KOPIJA

LATVIJAS REPUBLIKA

Rīgas pilsēta

Krišjāņa Barona iela 88a

Grupa: 033 Grunts: 2007

Zemes kadastra Nr.: 0100 033 2007

ZEMES ROBEŽU PLĀNS

Dokumenti, pēc kuriem noteiktas zemes gabala robežas:

VAS "Privatizācijas aģentūra" Nr. 23/09/1998 Nr. 1.15/10608

Uzziņa valsts un pašvaldības īpašuma reģistrēšanai

Robežu plāns sastādīts pēc materiāliem, ko sniedzis

VZD Nacionālais mērniecības centrs

izpildītiem mērogā 1:500

Zemes kopplatība 1928 m²

Zemes īpašums reģistrēts Rīgas pilsētas

zemes grāmatu nodaļas Rīgas pilsētas zemes grāmatā

1998. gada 23. oktobrī

Nodalījuma (folijas) Nr. 14137

Zemes grāmatu nodaļas tiesnesis



VALSTS ZEMES DIENESTS

Rīgas pilsētas nodaļa

Nodaļas vadītājs ✓

Ilmārs Račko

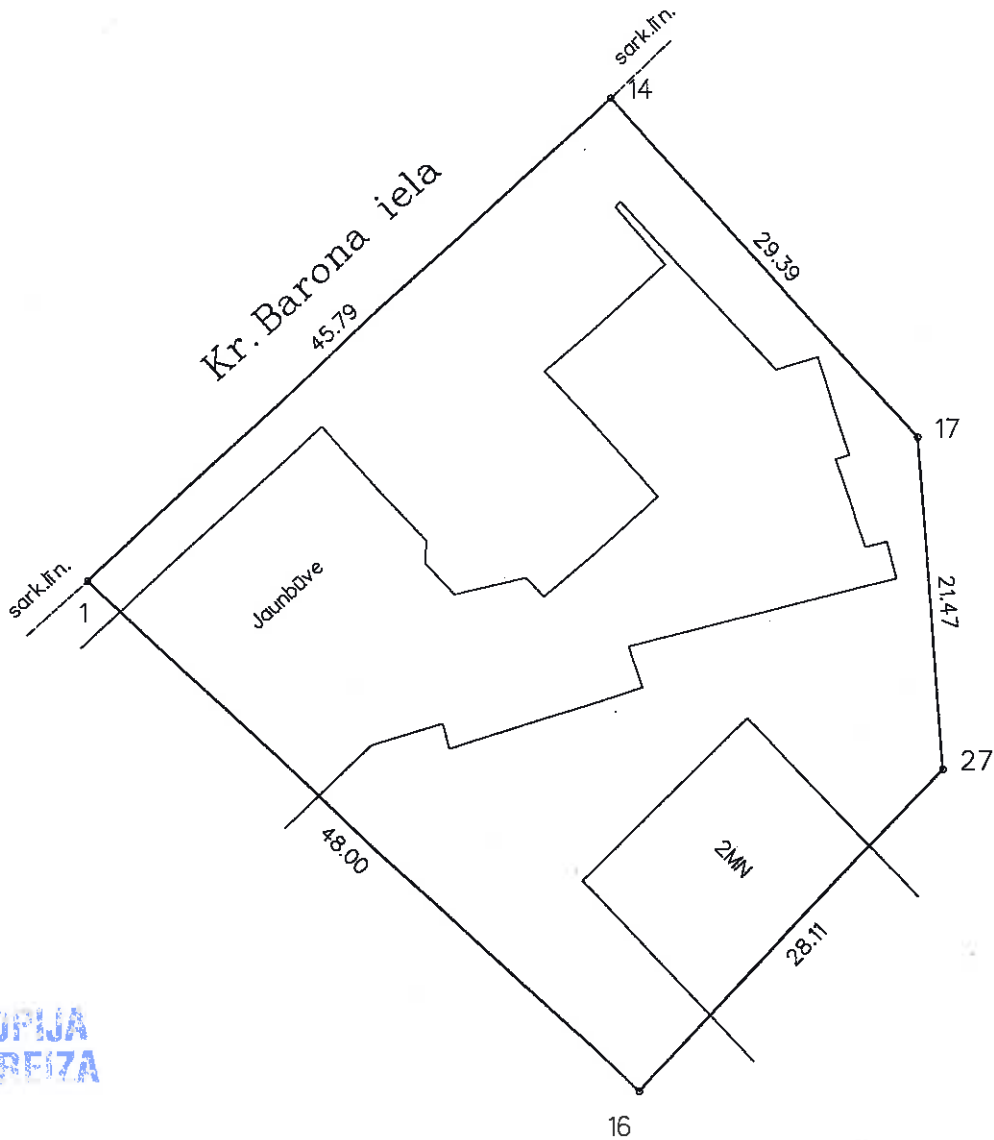
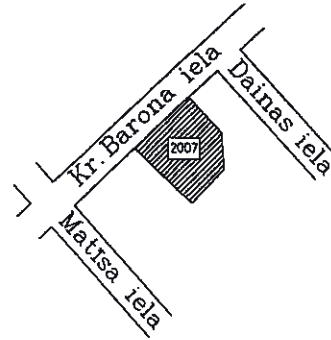
23/09/1998

ROBEŽPUNKTU KOORDINĀTES
RĪGAS KOORDINĀTU SISTĒMĀ

ZEMES GABALA
IZVIETOJUMS KVARTĀLĀ

	X	Y
16	-4659.03	12379.76
1	-4627.70	12344.09
14	-4596.58	12377.68
17	-4618.16	12397.63
27	-4639.57	12399.24

Platība 1928 m²




KOPIJA
PARFIZĀ

VAS "Valsts nekustamie īpašumi"
Juridiskās nodaļas galvenā juriskonsultante:

D. Krūklina

Rīgā, 2012. gada 5. novembrī

VALSTISABIEDRĪBA "VALSTISABIEDRĪBA VALSTISABIEDRĪBA"
DOKUMENTIEM
EKUSTAMIE ĪPAŠUMI



Mērogs 1: 500

NACIONĀLAIS MĒRNICĪBAS CENTRS
Mērniecības nodaļa

kods	pišeita	grupa	grunts	izstrādātājs	uzmērītājs	datums
	0100	033	2007	J.Zobolotnijs	J.Āre	17.04.98.